



# RACINES INDIGÈNES

PROGRAMME DE 22 JOURS EN ÉQUATEUR



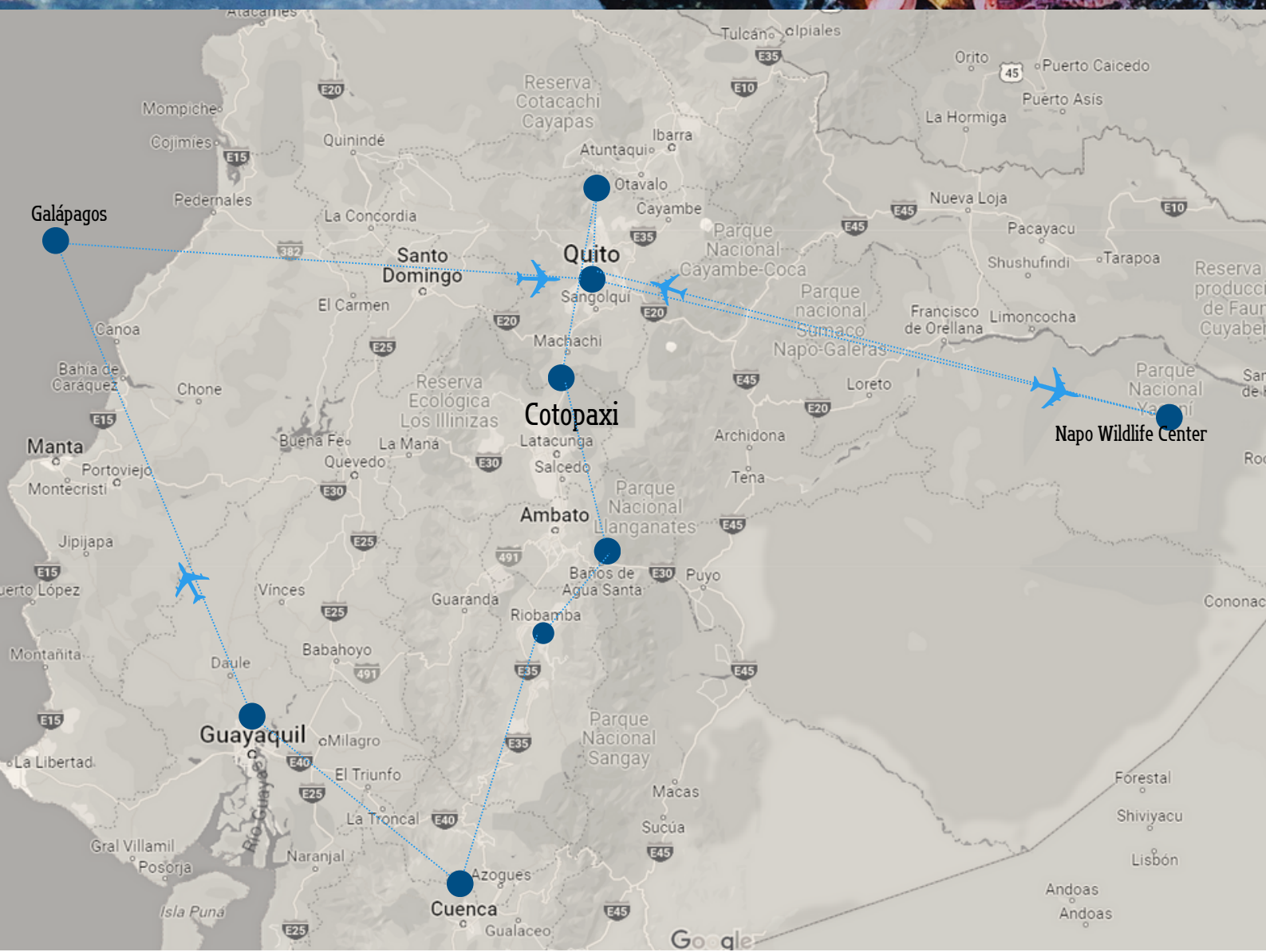
VALERIA JARA



# RÉSUMÉ

DU VOYAGE

- Jour 1 - Vol International - Arrivée à Quito
- Jour 2 - Visite de la ville de Quito
- Jour 3 - 5 - Centre de la faune de Napo
- Jour 6 - Centre de la faune de Napo - Quito - Hacienda Zuleta
- Jour 7 - Hacienda Zuleta - Otavalo
- Jour 8 - Hacienda Zuleta - Cotopaxi
- Jour 9 - Cotopaxi - Baños
- Jour 10 - Baños
- Jour 11 - Baños - Chimborazo
- Jour 12 - Riobamba - Cuenca
- Jour 13 - Cuenca
- Jour 14 - Cuenca - Hacienda la Danesa
- Jour 15 - Hacienda La Danesa - Visite de la ville de Guayaquil
- Jour 16 - 21 - Programme Galapagos 8 jours Bateau Catamaran
- Jour 22 - Retour dans votre pays



# UN PAYS AUX milles couleurs!



Vous avez toujours rêvé d'un voyage qui pourrait vous permettre de dormir à proximité d'un volcan, de partager des instants uniques avec des communautés locales, de vous rendre au fin fond de l'Amazonie pour y découvrir une biodiversité unique et des peuples natifs, vous baigner dans des eaux thermales naturelles, faire des randonnées avec des panoramas à couper le souffle, visiter les mytiques îles Galápagos pour y découvrir sa faune et sa flore unique. C'est ce qui vous attend ici et bien plus!

Une grande aventure vous attend lors de votre visite en Équateur où vous aurez la possibilité de visiter nos quatre principales régions: les Andes, l'Amazonie, la côte pacifique et les îles Galápagos qui regorgent de richesses culturelles, sociales et naturelles. Vous pourrez découvrir et interagir avec ses habitants pendant toute la durée du programme, vous offrant ainsi, un partage avec différentes communautés qui ne vous laissera pas indifférents, et vous fera vivre des expériences inoubliables.

Entourés de volcans actifs, de forêts humides et de différents écosystèmes riches d'exceptionnelles biodiversités, vous rencontrerez ses communautés autochtones et visiterez ses villes coloniales qui vous transporteront dans le temps tout en dégustant de nouvelles saveurs, comme le fameux cacao fin et aromatique.

CLUB  AVENTURE  
Québec.com

en collaboration avec



**Chasky Mashqui**  
Propriétaire  
Guide touristique National  
anglophone de haute montagne  
et de randonnée



**Luis Mashqui**  
Propriétaire  
Guide touristique National  
francophone pour circuit  
classique, randonnée, Amazonie et  
Galapagos



**David Étienne**  
Guide touristique National  
francophone et anglophone pour  
circuit classique, randonnée  
et Amazonie



**Lizbeth Mashqui**  
Administration  
Licence en gestion d'entreprise et  
en leadership

# YASUNÍ

La réserve de la Biosphère du Yasuni est scientifiquement qualifiée de refuge du Pléistocène (Napo-Ucayali), important pour sa grande extension, elle englobe l'une des forêts avec la plus grande diversité biologique au monde. Elle abrite également des nationalités parmi les peuples autochtones les moins altérés de la planète ; les Tagaeri et Tarmenane, les peuples Waorani, Shuar et Quichua. Napo Wildlife Center - Amazon Lodge, est un projet unique de la communauté Añangu qui est situé sur les rives du lac Añangu, considéré comme un territoire ancestral.

La communauté a investi dans un système environnemental unique, probablement l'un des meilleurs et des plus avancés d'Amazonie, prenant soin de chaque détail d'une éventuelle contamination. L'électricité est générée par des panneaux solaires. Napo Wildlife Center est un bon exemple de projets d'écotourisme créant un système efficace avec un impact minimal sur l'environnement. L'une de ses actions les plus importantes a été d'arrêter de chasser la faune locale et ainsi de favoriser le repeuplement des espèces et de générer un équilibre entre l'homme et la nature, le tout pour votre plus grand plaisir.



ALTITUDE: 250 mètres





# ÎLES GALÁPAGOS



Les îles Galápagos ou l'archipel enchanté, est une destination ouristique emblématique! Elle possède certaines des espèces sauvages les plus endémiques et uniques au monde. La formation des îles Galápagos remonte à 5 millions d'années et résulte d'une activité tectonique des fonds marins qui, à ce jour, poursuivent son processus naturel d'éruption et de formation.

L'archipel est constitué de 13 grandes îles volcaniques, 6 petites îles, 107 rochers et îlots dont certains sont des anciens vestiges de formation volcanique.

L'archipel des Galápagos est situé à 1000 km de la côte continentale de l'Équateur. Cette distance, combinée aux trois grands courants océaniques (Humboldt, Panama et Cromwell) ainsi qu'aux conditions de sécheresse qui ont perduré au cours de millions d'années, a fait en sorte que l'archipel est devenue une terre promise pour les reptiles, qui ont grandi et évolué sans prédateurs en marge du reste du monde. Toutes les espèces des îles Galápagos, étant géographiquement isolées du continent et entre les îles, ont évolué différemment. Chaque île a sa propre flore et sa propre faune et chaque animal arrivé ici a dû s'adapter à son nouvel environnement unique à chaque île. Charles Darwin a choisi les îles Galápagos pour terminer ses recherches sur sa « théorie de l'évolution des espèces », il a publié cet ouvrage en 1859.



# QUITO

Quito est la plus haute capitale du monde, sise sur les pentes du volcan Pichincha. La ville est également connue sous le nom de « Visage de Dieu » et a été déclarée par l'UNESCO comme Premier Patrimoine Culturel de l'Humanité en 1978. Le centre historique de Quito est l'un des plus grands et des mieux conservés d'Amérique latine, un véritable trésor patrimonial. Églises, musées et centres culturels permettent de découvrir l'histoire de l'Équateur, sa richesse, sa diversité culturelle et naturelle, à travers un incroyable voyage dans le temps. L'Église de la Compagnie de Jésus avec ses trésors d'or ; la colline du Panecillo qui offre une vue panoramique sur l'ancienne ville ; et le site de la Moitié du Monde qui place les voyageurs en même temps dans les deux hémisphères font partie des endroits à voir dans la ville et ses environs directs. Le quartier du Maréchal Foch et plusieurs lieux de divertissement répartis dans toute la ville offrent un large éventail de vie nocturne et de gastronomie.

▲ ALTITUDE: 2850 mètres

# OTAVALO

La ville d'Otavalo, également connue comme capitale interculturelle, est la deuxième plus grande ville et la plus peuplée de la province d'Imbabura, à 2 heures au nord de la ville de Quito. La culture Quichua y est mise spécialement en valeur. Une plongée à couper le souffle dans cette culture, ses coutumes, sa langue, ses modes de vie comme son agriculture et ses formes de commerce ... La visite du Marché des Ponchos, emblématique place en Amérique latine et l'un des plus anciens marchés indigènes de la région est obligatoire. Le célèbre marché du samedi permet de voir la transformation de la ville en un immense marché artisanal, textile et animalier. Une visite de la cascade et la communauté de Peguche, après une courte promenade à travers une végétation abondante et une introduction à la communauté Quichua est également recommandée.

▲ ALTITUDE: 2556 mètres



# QUILOTOA

Le Quilotoa est un lac de cratère à l'intérieur du volcan le plus occidental des Andes équatoriennes. La caldeira de 3 kilomètres de large et de 250 mètres de profondeur a été formée par l'effondrement de ce volcan suite à une éruption il y a environ 812 ans. Cette éruption a produit des coulées pyroclastiques et de boue qui ont atteint l'Océan Pacifique et envoyé des cendres volcaniques dans l'air le long de toutes les Andes. Ces minéraux dissous ont donné sa couleur vert émeraude si particulière au lac qui laisse encore voir des fumerolles sur ses abords. Le contact direct avec la communauté indigène qui porte le même nom du cratère de Quilotoa est facile et permet d'admirer des paysages andins magnifiques qui se mêlent aux cultures agricoles d'altitude et aux costumes colorés portés par ses habitants.

▲ ALTITUDE: 3900 mètres

# BAÑOS

Baños est connue comme la porte d'entrée de l'Amazonie Equatorienne et fait partie du Parc National Sangay et du Parc National Llanganates, tous deux reconnus comme Patrimoine National de l'Équateur. La belle ville de Baños de Agua Santa est située aux pieds du volcan Tungurahua. Ses innombrables sites touristiques font de cet endroit une destination idéale pour ceux qui souhaitent passer des moments agréables et amusants autour de ses cascades et profiter de ses sources thermales. C'est l'endroit parfait pour ceux qui recherchent l'aventure, ici vous pouvez pratiquer toutes sortes de sports tels que la tyrolienne, le canyoning, l'escalade, la randonnée, le cyclisme, le parapente, le rafting, et vous disposez également d'une grande variété d'alternatives pour vous détendre dans une agréable et douce atmosphère.

▲ ALTITUDE: 1820 mètres



# CUENCA

Cuenca (Santa Ana de los Cuatro Rios de Cuenca) est également appelée « l'Athènes de l'Équateur » de par son architecture unique (comme le Parc Archéologique de Pumapungo qui expose des ruines et des artefacts de l'ancienne ville inca de Tomebamba), sa diversité culturelle et sa contribution aux arts, sciences et lettres équatoriennes. La ville a été déclarée Patrimoine Culturel de l'Humanité en 1999 par l'UNESCO. Parmi son architecture se détachent principalement sa place centrale, le parc Calderon, la Nouvelle Cathédrale avec son dôme bleu et la Vieille Cathédrale du XVI<sup>e</sup> siècle. La ville a réussi à maintenir un équilibre entre son architecture moderne et coloniale. Profitez à loisir de son harmonie et de sa richesse culturelle lorsque vous y promenez. Parmi les objets d'artisanat locaux les plus reconnus figurent les chapeaux de paille (chapeaux Panama) et les macanas. Les orfèvres font également de cet endroit l'un des plus recommandés lors de votre visite du pays.

▲ ALTITUDE: 2560 mètres

# GUAYAQUIL

Guayaquil ou Perle du Pacifique est la ville la plus peuplée de la République de l'Équateur. L'aire urbaine de Guayaquil la place parmi les plus grandes villes du monde. C'est également un important centre de commerce avec une influence régionale dans les domaines commercial, financier, culturel et de divertissement. Situé sur la côte Pacifique, dans la région côtière de l'Équateur, la porte d'entrée et de sortie des produits qui voyagent dans le monde.

La région où se trouve Guayaquil possède des sols très fertiles qui permettent une production agricole et animale abondante et variée. Le coton, les oléagineux, la canne à sucre, le riz, les bananes, le cacao et le café et les fruits tropicaux tels que la mangue, les fruits de la passion (premiers exportateurs mondiaux), la papaye, les melons et bien d'autres sont cultivés. Les fleurs et les plantes tropicales du fleuve Guayas sont également exportées, ainsi que la forêt tropicale sèche de Cerro Blanco, le barrage de Chongón avec son grand lac artificiel et Puerto Hondo avec ses mangroves et ses criques navigables.

▲ ALTITUDE: 4 mètres



# PROGRAMME

D É T A I L L É




## Jour 1.- Vol International -Arrivée à Quito

Arrivée à l'aéroport international de Quito, transfert à l'hôtel sélectionné.

Arrivée à Quito, accueil à l'aéroport par votre guide. Nous emprunterons la route qui nous mènera au centre historique de Quito, catalogué parmi les plus beaux du monde. Pendant le trajet votre guide vous donnera les instructions générales pour rendre votre séjour plus agréable et ainsi commencer à explorer le pays. Souper de bienvenue et nuit dans un hôtel de charme à Quito.

 Hébergement: [Casa Gangotena](#)

 Repas: Souper




## Jour 2.- Tour de ville de Quito

Aujourd'hui, nous explorerons à pied la ville de Quito, la capitale de l'Équateur et la plus haute capitale d'Amérique latine. Quito est considérée comme l'une des plus belles villes coloniales d'Amérique du Sud en raison de son centre historique bien préservé. La ville se trouve dans une vallée étroite au pied du volcan Pichincha, longue de 80 km et large de 5 km. Nous visiterons la Plaza de la Independencia, le cœur culturel de la ville, les églises de La Compañía de Jesus, San Francisco, El Sagrario, El Panecillo qui offre la meilleure vue de la ville au nord et au sud et ses environs.

 Hébergement: [Casa Gangotena](#)

 Repas: Déjeuner/Diner/ Souper





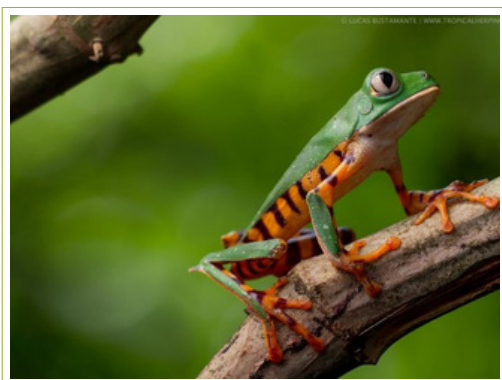


### Jour 3 - Centre de la faune de Napo

Nous quitterons Quito pour un vol de 30 minutes vers El Coca, au-dessus de la chaîne de montagnes des Andes orientales. À l'arrivée, vers le milieu de la matinée, un transfert de 5 minutes nous conduira à Puerto La Misión, où nous embarquerons à bord d'un confortable bateau à moteur couvert et naviguerons pendant environ 2 heures. Nous dégustons une boîte à lunch à bord. En chemin, nous pourrions observer des oiseaux tels que des hérons, des martins-pêcheurs et d'autres. À l'arrivée au quai du NWC, une promenade majestueuse et relaxante de deux heures en canoë à rames nous attend, au milieu des arbres et à travers un ruisseau étroit qui relie le lac où se trouve le lodge. Quelques espèces de singes peuvent être observées, ainsi que de grands oiseaux tels que des toucans, des perroquets ou même des aras. En fin d'après-midi, nous arrivons au Napo Wildlife Center avec une vue imprenable sur la lagune Añangu, une boisson et les mots de bienvenue de l'administrateur local.

 Hébergement: [Napo Wildlife Center](#)

 Repas: Déjeuner/Diner/ Souper





### Jour 4 - Napo Wildlife Center

Nous nous levons tôt pour nous rendre à l'argillère de perroquets la plus facile d'accès en Equateur, à environ 1 heure du lodge, juste avant que l'activité des perroquets ne commence à l'argillère entre 7h30 et 8h30. Au total, 11 espèces de perroquets, de perruches et d'aras peuvent être observées. Ensuite, nous marcherons le long d'un sentier forestier pour visiter le centre d'interprétation Kichwa "Kuri Muyu" géré par les femmes de la communauté, également connues sous le nom de "mamakuna", pour en savoir plus sur la culture Kichwa, l'artisanat, les coutumes et l'utilisation traditionnelle des ressources naturelles. Nous retournons au ruisseau et marchons à travers la forêt Terra Firme pendant environ 30 minutes jusqu'à ce que nous atteignons le deuxième lécher d'argile pour perroquets où, si le temps le permet, nous pouvons trouver différentes espèces de perroquets, de perruches et même d'aras. Nous déjeunons. Nous retournons en canoë au lodge, où nous espérons arriver en fin d'après-midi pour un délicieux dîner.

 Hébergement: [Napo Wildlife Center](#)

 Repas: Déjeuner/Diner/ Souper




## Jour 5 - Napo Wildlife Center

Après un petit déjeuner matinal, nous quittons le lodge pour découvrir une vue magnifique de la forêt tropicale depuis une tour d'observation de 36 mètres de haut, un excellent moyen d'observer la vie dans la forêt tropicale. Il s'agit de la deuxième tour du NWC (la première se trouve à côté de la salle à manger et offre une vue magnifique sur le lac). La tour est située à environ 30 minutes du lodge, au cœur de la forêt Terra Firme. En grimpant les 12 étages de la tour, nous traversons différents niveaux de jungle et émergeons au sommet d'un ceibo géant. Nous pouvons alors traverser une plate-forme en bois, construite dans l'arbre, et profiter d'une vue jusqu'alors réservée aux oiseaux. La tour métallique elle-même a été construite par des ingénieurs selon les normes les plus strictes afin de garantir la sécurité, qui est notre priorité. La plate-forme au sommet de l'arbre a également été construite par des spécialistes. Il n'y a pas de meilleure expérience de tour d'observation en Amazonie équatorienne.

Des volées de tangaras colorés traversent la tour d'observation. Des aras bleus et jaunes volent dans les arbres voisins. Des singes-araignées cherchent des fruits, deux espèces de toucans résonnent tôt le matin et tard le soir. Ces manifestations de la vie s'ouvrent à vos yeux. Des oiseaux qu'il est pratiquement impossible d'observer apparaissent soudain à côté de vous, sans que vous vous en rendiez compte. La tour d'observation ouvre un nouveau monde aux hôtes du Napo Wildlife Center ! Le déjeuner est servi au lodge. L'après-midi, visite du sentier Terra Firme, une randonnée dans la forêt primaire où vous pourrez rencontrer des lézards, des sauterelles colorées ou les singes ouistitis à manteau doré, uniques et endémiques. Après la marche, vous pourrez explorer le lac et les ruisseaux en canoë, avec une bonne chance de rencontrer une famille de loutres géantes.

 Hébergement: [Napo Wildlife Center](#)

 Repas: Déjeuner/Diner/ Souper



## Jour 6 - Napo Wildlife Center - Quito - Hacienda Zuleta

Départ matinal et dernier voyage en canoë vers la rivière Napo, le cours d'eau peut nous permettre de voir des loutres géantes, des singes macaques et de nombreux autres oiseaux exotiques. Transfert en bateau motorisé vers El Coca, nous arrivons après environ deux heures de trajet pour l'enregistrement de notre vol de retour vers Quito. Une fois arrivés à l'aéroport de Quito, nous prenons un transfert vers l'Hacienda Zuleta, près d'Otavallo.

Accompagnés de votre guide privé, nous explorerons la magnifique Hacienda Zuleta et ses environs. Vous pouvez choisir parmi des activités telles que 2 heures d'équitation, des randonnées sur les sentiers de l'Hacienda, la visite de projets de préservation des condors ou la visite de la fromagerie de l'Hacienda. D'autres activités peuvent avoir un coût supplémentaire.



Hébergement: [Hacienda Zuleta](#)



Repas: Déjeuner/Diner/ Souper



## Jour 7 - Hacienda Zuleta - Otavallo

Ce matin, nous explorons la petite ville d'Otavallo, située à environ 1 heure de Zuleta. Le marché d'Otavallo est l'une des zones d'ethnotourisme les plus importantes d'Amérique du Sud. Il attire des commerçants et des artisans venus d'aussi loin que le Pérou, la Bolivie et la Colombie. Le marché est une riche confusion de produits et de styles de la région, avec des bijoux, des ponchos, des tissages, du bois sculpté, des articles en cuir exposés, pour la plupart faits à la main.

Après la visite du marché, nous nous rendons à la lagune de Cuicocha, située à 3100 mètres d'altitude dans la Cordillère occidentale des Andes, au pied du volcan Cotacachi.

Cette lagune offre un paysage magnifique et un mélange pittoresque de paysages et de peuples indigènes. Il existe un sentier qui fait le tour de la lagune avec de courtes promenades de 30 minutes ou plus pour ceux qui veulent se promener autour de la lagune. Marché artisanal et boutiques de maroquinerie de la plus haute qualité à Cotacachi. Retour à l'hôtel.



Hébergement: [Hacienda Zuleta](#)



Repas: Déjeuner/Diner/ Souper




## Jour 8 - Hacienda Zuleta- Cotopaxi

Aujourd'hui, nous visiterons le parc national du Cotopaxi, où nous pourrions voir le volcan actif le plus haut du monde. Après le petit-déjeuner, nous prendrons la route vers le sud du pays, à environ 3 heures de route. Le parc national présente un paysage montagneux impressionnant. Le Cotopaxi, ou cuello de Luna dans la langue ancestrale, est un pic conique classique, s'élevant de manière imposante à 5897m. À ses pieds se trouve la plaine de Limpiopungo, la lagune de Limpiopungo à 3800 m d'altitude, où nous pourrions faire une promenade d'une heure pour explorer la flore et la faune des páramos andins, un écosystème de zone humide. Retour à l'hôtel

 Hébergement: [Hacienda San Agustín del Callo](#)

 Repas: Déjeuner/Diner/ Souper





## Jour 9 - Cotopaxi - Baños

Après le petit-déjeuner, nous roulerons pendant environ 2,5 heures jusqu'au magnifique lac Quilotoa, situé à 3 900 m d'altitude dans le cratère du volcan. Un changement radical de paysage et des communautés indigènes de la région, nous pouvons faire une randonnée jusqu'au centre du cratère à côté du miroir d'eau ou du lac par une descente raide, et la possibilité de louer un service de mules pour remonter jusqu'au point de vue de la communauté de Quilotoa, pour ceux qui souhaitent éviter la chute de 300 m sur le chemin du retour. Déjeuner ou pique-nique dans la communauté. Dans l'après-midi, nous nous rendons à Baños de Agua Santa pour une durée d'environ 3 heures. Installation à l'hôtel, dîner à Baños.

 Hébergement: [Hotel Luna Volcán](#)

 Repas: Déjeuner/Diner/ Souper



## Jour 10 - Baños

Après le petit-déjeuner, nous aurons la journée pour explorer les environs de la ville de Baños. Une ville dynamique avec d'innombrables activités à faire, notre premier arrêt sera une visite à la cabane dans les arbres, une vue magique sur le volcan actif de Tungurahua et la ville de Baños à ses pieds. Ici, nous pourrons nous balancer au-dessus du vide pour une bonne dose d'adrénaline. Ensuite, nous aurons une route pleine de cascades et de beaux paysages. Activités telles que la tyrolienne, la "tarabita", les promenades à vélo, le temps de profiter d'un massage et de visiter les petits marchés artisanaux locaux, l'installation à l'hôtel et le dîner.

 Hébergement: [Hotel Luna Volcán](#)

 Repas: Déjeuner/Diner/ Souper





## Jour 11 - Baños-Chimbrazo

Le matin, après le petit-déjeuner, nous visiterons la réserve de faune du Chimborazo, la plus haute montagne de l'Équateur avec 6 263 mètres au-dessus du niveau de la mer, le point le plus proche du soleil mesuré à partir du centre de la planète. Nous pourrons admirer des paysages particuliers d'origine volcanique, sa flore et sa faune typiques des Andes équatoriennes. Les refuges de haute montagne ont été nommés en l'honneur des explorateurs qui ont atteint le sommet pour la première fois en 1880, l'anglais Edward Whymper et les frères Carrel (italiens). Arrivée facile en voiture au premier refuge situé à 4850 mètres, retour à Riobamba, installation à l'hôtel et dîner.

 Hébergement: [Hacienda Andaluza](#)

 Repas: Déjeuner/Diner/ Souper



## Jour 12 - Riobamba - Cuenca

Le voyage se poursuit le long de la route panaméricaine jusqu'à Cuenca, avec un premier arrêt à Balbanera, la première église construite pendant la colonisation en 1534. Si ce jour tombe un jeudi, nous aurons l'occasion de visiter le marché typique de Guamote. Pendant le voyage, nous pourrions apprécier les différents reliefs et la végétation des Andes avec ses cultures colorées et pentues, Ingapirca pour visiter ce site archéologique pré-inca, le plus grand de l'Equateur, temps de trajet d'environ 2h30 via Cuenca.

 Hébergement: [Hotel Cruz del Vado](#)

 Repas: Déjeuner/Diner/ Souper



## Jour 13 - Cuenca

Aujourd'hui, nous nous promènerons dans les quartiers et les rues les plus importants de Cuenca, ville classée au patrimoine mondial de l'humanité. Nous visiterons le centre historique, le marché central, le marché aux fleurs, le parc Abdón Calderón avec la nouvelle et l'ancienne cathédrale. Nous poursuivons notre visite à l'usine Homero Ortega pour observer le processus de fabrication des fameux "chapeaux de Panama", qui sont indubitablement d'origine et de création équatoriennes. Enfin, nous visiterons le "Turi", d'où nous aurons une vue panoramique de la ville de Cuenca.

 Hébergement: [Hotel Cruz del Vado](#)

 Repas: Déjeuner/Diner/ Souper



## Jour 14 - Cuenca - Hacienda la Daneza

La Danesa est une hacienda traditionnelle de production de cacao, avec environ 500 hectares et une histoire et un héritage de plus de 145 ans. L'hacienda offre une sélection unique d'activités conçues spécialement pour les hôtes, allant de l'équitation à travers les forêts et les prairies, à la descente de rivières en tube, au cyclisme, à une expérience de fabrication de chocolat, à la traite des vaches et à la présentation du peuple équatorien du montubio. En outre, vous pouvez camper sous les étoiles, allumer un feu, assister à des séances de cinéma en plein air et bien plus encore, en vous installant à l'hôtel et en dînant.

 Hébergement: [Hacienda la Daneza](#)

 Repas: Déjeuner/Diner/ Souper



## Jour 15 - Hacienda la Danesa - Visite de la ville de Guayaquil

Après le petit-déjeuner, le temps d'explorer un peu plus l'Hacienda La Danesa, nous roulons environ 90 minutes pour arriver à l'hôtel Del Parque à Guayaquil. Dans l'après-midi, nous ferons une visite guidée de Guayaquil, la capitale économique de l'Équateur. Nous nous rendrons sur la place de l'administration, où se trouvent les bâtiments du gouvernement local. Nous nous rendrons ensuite au parc Seminario, également connu sous le nom de "Parque de las Iguanas" en raison des colonies d'iguanes terrestres, et nous visiterons la cathédrale métropolitaine de Guayaquil. Le Malecon 2000 pour visiter la Torre Morisca et La Rotonda avant que notre bus nous emmène dans le quartier bohème de Las Peñas, qui a été déclaré Patrimoine culturel de l'humanité en 1982.

 Hébergement: [Hotel del Parque](#)

 Repas: Déjeuner/Diner/ Souper



## Jour 16 - Guayaquil – Transfert pour vol international ou vol vers les Galapagos

Notre dernier jour de voyage sera soumis aux horaires des vols, pour les personnes qui prennent l'extension vers les îles Galapagos votre vol partira tôt le matin, prévoir 2 heures d'avance pour les procédures à effectuer pour l'entrée dans les îles. Le reste du groupe aura du temps libre jusqu'au moment du transfert de l'hôtel à l'aéroport international, toujours avec 3 heures d'avance. Tous ces services seront accompagnés par votre guide jusqu'à la fin de votre visite en Équateur