



FORÊT CACHÉE

Michael Kleinberg





RÉSUMÉ

DU VOYAGE

- Jour 1 - Arrivée à Quito
- Jour 2 - Visite de la ville de Quito
- Jour 3 - Transfert à Mashpi Lodge
- Jour 4 - Mashpi Lodge
- Jour 5 - Mashpi Lodge - Quito - Hacienda Zuleta
- Jour 6 - Hacienda Zuleta - Otavalo
- Jour 7 - Hacienda Zuleta - Cotopaxi
- Jour 8 - Cotopaxi - Quito
- Jour 9/16 - Programme de 8 jours aux Galápagos Bateau Catamarán
- Jour 17 - Retour au pays d'origine

Vous avez toujours rêvé d'un voyage qui pourrait vous permettre de dormir à proximité d'un volcan, de partager des instants uniques avec des communautés locales, de vous rendre au fin fond de l'Amazonie pour y découvrir une biodiversité unique et des peuples natifs, vous baigner dans des eaux thermales naturelles, faire des randonnées avec des panoramas à couper le souffle, visiter les mytiques îles Galápagos pour y découvrir sa faune et sa flore unique. C'est ce qui vous attend ici et bien plus !

Une grande aventure vous attend lors de votre visite en Équateur où vous aurez la possibilité de visiter nos quatre principales régions: les Andes, l'Amazonie, la côte pacifique et les îles Galápagos qui regorgent de richesses culturelles, sociales et naturelles. Vous pourrez découvrir et interagir avec ses habitants pendant toute la durée du programme, vous offrant ainsi, un partage avec différentes communautés qui ne vous laissera pas indifférents, et vous fera vivre des expériences inoubliables.

Entourés de volcans actifs, de forêts humides et de différents écosystèmes riches d'exceptionnelles biodiversités, vous rencontrerez ses communautés autochtones et visiterez ses villes coloniales qui vous transporteront dans le temps tout en dégustant de nouvelles saveurs, comme le fameux cacao fin et aromatique.



CLUB  AVENTURE
Québec.com

en collaboration avec



Chasky Mashqui
Propriétaire
Guide touristique National
anglophone de haute montagne
et de randonnée



Luis Mashqui
Propriétaire
Guide touristique National
francophone pour circuit
classique, randonnée, Amazonie et
Galapagos



David Étienne
Guide touristique National
francophone et anglophone pour
circuit classique, randonnée
et Amazonie



Lizbeth Mashqui
Administration
Licence en gestion d'entreprise et
en leadership

Club Aventure Québec est fier de collaborer avec l'agence Équatorienne Tribu Trek pour ce voyage. Tribu Trek est avant tout une entreprise familiale qui travaille avec des collaborateurs de confiance et des partenaires locaux partout dans le pays. Club Aventure est heureux de vous faire vivre ce voyage exceptionnel accompagné de cette équipe expérimentée!

RÉSERVE DE MASHPI

Territoire du Chocó Andin de Pichincha



Mashpi est situé sur le territoire du Chocó andin de Pichincha, au nord-ouest de la province, qui a été reconnu comme zone de conservation et de développement durable. Il s'agit d'un espace de conservation et de respect d'un habitat unique au monde qui possède une grande biodiversité et des microclimats qui font de son territoire de vastes forêts tropicales, qui constituent un habitat pour de nombreuses espèces d'orchidées, d'amphibiens, de reptiles et d'oiseaux.



ÎLES GALÁPAGOS

Les îles Galápagos ou l'archipel enchanté, est une destination touristique emblématique! Elle possède certaines des espèces sauvages les plus endémiques et uniques au monde. La formation des îles Galápagos remonte à 5 millions d'années et résulte d'une activité tectonique des fonds marins qui, à ce jour, poursuivent son processus naturel d'éruption et de formation.

L'archipel est constitué de 13 grandes îles volcaniques, 6 petites îles, 107 rochers et îlots dont certains sont des anciens vestiges de formation volcanique.

L'archipel des Galápagos est situé à 1000 km de la côte continentale de l'Équateur. Cette distance, combinée aux trois grands courants océaniques (Humboldt, Panama et Cromwell) ainsi qu'aux conditions de sécheresse qui ont perduré au cours de millions d'années, a fait en sorte que l'archipel est devenue une terre promise pour les reptiles, qui ont grandi et évolué sans prédateurs en marge du reste du monde. Toutes les espèces des îles Galápagos, étant géographiquement isolées du continent et entre les îles, ont évolué différemment. Chaque île a sa propre flore et sa propre faune et chaque animal arrivé ici a dû s'adapter à son nouvel environnement unique à chaque île. Charles Darwin a choisi les îles Galápagos pour terminer ses recherches sur sa « théorie de l'évolution des espèces », il a publié cet ouvrage en 1859.

 ALTITUDE: 350-1100 MÈTRES



QUITO

Quito est la plus haute capitale du monde, sise sur les pentes du volcan Pichincha. La ville est également connue sous le nom de « Visage de Dieu » et a été déclarée par l'UNESCO comme Premier Patrimoine Culturel de l'Humanité en 1978. Le centre historique de Quito est l'un des plus grands et des mieux conservés d'Amérique latine, un véritable trésor patrimonial. Églises, musées et centres culturels permettent de découvrir l'histoire de l'Équateur, sa richesse, sa diversité culturelle et naturelle, à travers un incroyable voyage dans le temps. L'Église de la Compagnie de Jésus avec ses trésors d'or ; la colline du Panecillo qui offre une vue panoramique sur l'ancienne ville ; et le site de la Moitié du Monde qui place les voyageurs en même temps dans les deux hémisphères font partie des endroits à voir dans la ville et ses environs directs. Le quartier du Maréchal Foch et plusieurs lieux de divertissement répartis dans toute la ville offrent un large éventail de vie nocturne et de gastronomie.

 ALTITUDE: 2850 mètres



OTAVALO

La ville d'Otavalo, également connue comme capitale interculturelle, est la deuxième plus grande ville et la plus peuplée de la province d'Imbabura, à 2 heures au nord de la ville de Quito. La culture Quichua y est mise spécialement en valeur. Une plongée à couper le souffle dans cette culture, ses coutumes, sa langue, ses modes de vie comme son agriculture et ses formes de commerce ... La visite du Marché des Ponchos, emblématique place en Amérique latine et l'un des plus anciens marchés indigènes de la région est obligatoire. Le célèbre marché du samedi permet de voir la transformation de la ville en un immense marché artisanal, textile et animalier. Une visite de la cascade et la communauté de Peguche, après une courte promenade à travers une végétation abondante et une introduction à la communauté Quichua est également recommandée.

 ALTITUDE: 2556 mètres



COTOPAXI

Aussi connu sous le nom de « Cou de la Lune » (en langue quichua), c'est le deuxième volcan actif le plus haut du monde avec ses 5897 mètres d'altitude.

Situé à moins de 2 heures au sud de la ville de Quito, le parc national du Cotopaxi offre des paysages uniques et typiques des Andes, entourés d'imposants volcans tels que le Rumiñahui, le Pasochoa et le Sincholagua. Le parc nous permet de pratiquer différentes activités de plein air telles que la randonnée en moyenne et haute montagne, l'escalade sur glacier, le vélo de randonnée, le camping, l'équitation et la visite de ses lacs volcaniques. On peut aussi se promener sur l'un de ses sentiers situés à 4500 mètres qui nous mène au refuge José Rivas à 4860 mètres d'altitude au pied du glacier, compter environ 1h.

 ALTITUDE: 4860 mètres

PROGRAMME

D É T A I L L É



Jour 1.- Vol International -Arrivée à Quito

Arrivée à l'aéroport international de Quito, transfert à l'hôtel sélectionné.

Arrivée à Quito, accueil à l'aéroport par votre guide. Nous emprunterons la route qui nous mènera au centre historique de Quito, catalogué parmi les plus beaux du monde. Pendant le trajet votre guide vous donnera les instructions générales pour rendre votre séjour plus agréable et ainsi commencer à explorer le pays.


Souper de bienvenue et nuit dans un hôtel de charme à Quito.



Hébergement: [Casa Gangotena](#)



Repas: Souper



Jour 2.- Tour de ville de Quito



Aujourd'hui, nous explorerons à pied la ville de Quito, la capitale de l'Équateur et la plus haute capitale d'Amérique latine. Quito est considérée comme l'une des plus belles villes coloniales d'Amérique du Sud en raison de son centre historique bien préservé. La ville se trouve dans une vallée étroite au pied du volcan Pichincha, longue de 80 km et large de 5 km. Nous visiterons la Plaza de la Independencia, le cœur culturel de la ville, les églises de La Compañía de Jesus, San Francisco, El Sagrario, El Panecillo qui offre la meilleure vue de la ville au nord et au sud et ses environs.



Hébergement: [Casa Gangotena](#)



Repas: Déjeuner/Diner/ Souper



Jour 3.- Le Mashpi Lodge

Petit déjeuner au restaurant Casa Gangotena.

Transfert partagé, vers Mashpi Lodge pour une durée d'environ 3 heures. Un luxueux lodge de la forêt tropicale équatorienne, Plus proche de Quito que la forêt amazonienne, mais offrant la même expérience d'aventure, Mashpi Lodge est le rêve de tout amoureux de la nature. Le Mashpi Lodge est l'endroit où l'on peut rencontrer 400 espèces d'oiseaux, d'arbres, de grenouilles, d'espèces endémiques que l'on ne trouve nulle part ailleurs dans le monde, ainsi que des chutes d'eau vertigineuses et une flore incroyable. Préparez-vous à marcher sur des sentiers cachés, à barboter dans des rivières, à vous lever à l'aube pour repérer des oiseaux rares, ou à voler au-dessus de tout cela à bord de notre télécabine Dragonfly Canopy Gondola.



Menu du déjeuner au restaurant Mashpi, plus tard dans l'après-midi activité d'exploration guidée dans la forêt tropicale du Chocó. Menu du dîner au restaurant Mashpi's.



Hébergement: [Mashpi Lodge](#)



Repas: Déjeuner/Diner/ Souper



Jour 4.- Le Mashpi Lodge

Petit-déjeuner au restaurant Mashpi's , activité guidée option 1 : randonnée matinale

Nulle part au monde la puissance de l'eau n'est aussi tangible qu'à Mashpi. Le matin, la brume recouvre la forêt et révèle la verdure en contrebas. Il y a la pluie, parfois à peine présente, parfois torrentielle, qui rebondit sur les feuilles et s'infiltre dans le sol. Il y a les rivières : la grande rivière Mashpi et les dizaines de ruisseaux qui se détachent et sillonnent la réserve.

Bien qu'il y ait un peu moins de 30 chutes d'eau autour de Mashpi, seules quatre sont accessibles aux visiteurs, les autres n'étant visibles que depuis les hauteurs du Dragonfly. Avec des températures comprises entre 18 et 20 °C, ces magnifiques cascades n'attendent que vous. L'eau est la clé de la vie à Mashpi, et rien de tel qu'une baignade rafraîchissante à la fin d'une randonnée !


Menu fixe pour le déjeuner au restaurant Mashpi's



Hébergement: [Mashpi Lodge](#)



Repas: Déjeuner/Diner/ Souper



Jour 5.- Le Mashpi Lodge - Quito- Hacienda Zuleta

Petit déjeuner au restaurant Mashpi's

Nous prenons un transfert vers l'Hacienda Zuleta, le trajet dure environ 4 heures, en chemin nous pouvons visiter le musée Intiñan, l'Hacienda Zuleta est située près d'Otavalo.

Accompagnés de votre guide privé, nous explorerons la magnifique Hacienda Zuleta et ses environs. Vous pouvez choisir parmi des activités telles que 2 heures d'équitation, des randonnées sur les sentiers de l'Hacienda, la visite de projets de préservation des condors ou la visite de la fromagerie de l'Hacienda. D'autres activités peuvent avoir un coût supplémentaire.



Hébergement: [Hacienda Zuleta](#)



Repas: Déjeuner/Diner/ Souper



Jour 6 - Hacienda Zuleta- Otavalo

Ce matin, nous explorons la petite ville d'Otavalo, située à environ 1 heure de Zuleta. Le marché d'Otavalo est l'une des zones d'ethnotourisme les plus importantes d'Amérique du Sud. Il attire des commerçants et des artisans venus d'aussi loin que le Pérou, la Bolivie et la Colombie. Le marché est une riche confusion de produits et de styles de la région, avec des bijoux, des ponchos, des tissages, du bois sculpté, des articles en cuir exposés, pour la plupart faits à la main.

Après la visite du marché, nous nous rendons à la lagune de Cuicocha, située à 3100 mètres d'altitude dans la Cordillère occidentale des Andes, au pied du volcan Cotacachi.

Cette lagune offre un paysage magnifique et un mélange pittoresque de paysages et de peuples indigènes. Il existe un sentier qui fait le tour de la lagune avec de courtes promenades de 30 minutes ou plus pour ceux qui veulent se promener autour de la lagune. Marché artisanal et boutiques de maroquinerie de la plus haute qualité à Cotacachi. Retour à l'hôtel.



Hébergement: [Hacienda Zuleta](#)



Repas: Déjeuner/Diner/ Souper



Jour 7 - Hacienda Zuleta- Cotopaxi



Aujourd'hui, nous visiterons le parc national du Cotopaxi, où nous pourrons voir le volcan actif le plus haut du monde. Après le petit-déjeuner, nous prendrons la route vers le sud du pays, à environ 3 heures de route. Le parc national présente un paysage montagneux impressionnant. Le Cotopaxi, ou cuello de Luna dans la langue ancestrale, est un pic conique classique, s'élevant de manière imposante à 5897m. À ses pieds se trouve la plaine de Limpiopungo, la lagune de Limpiopungo à 3800 m d'altitude, où nous pourrons faire une promenade d'une heure pour explorer la flore et la faune des páramos andins, un écosystème de zone humide. Retour à l'hôtel



Hébergement: [Hacienda San Agustín del Callo](#)



Repas: Déjeuner/Diner/ Souper



Jour 8.-Cotopaxi - Quito

Après le petit-déjeuner, nous roulons pendant environ 2,5 heures jusqu'au magnifique lac Quilotoa, situé à 3 900 m d'altitude dans le cratère du volcan. Randonnée jusqu'au centre du cratère par le miroir d'eau ou la lagune, et possibilité de louer un service de mules pour remonter, pour ceux qui souhaitent éviter la chute de 300 m sur le chemin du retour. Pique-nique dans la communauté de Quilotoa. Dans l'après-midi, nous nous dirigerons vers Quito pour un voyage d'environ 3 heures. Installation à l'hôtel, dîner et nuit à Quito. Séjour à la Casa Gangotena



Hébergement: [Casa Gangotena](#)



Repas: Déjeuner/Diner/ Souper

